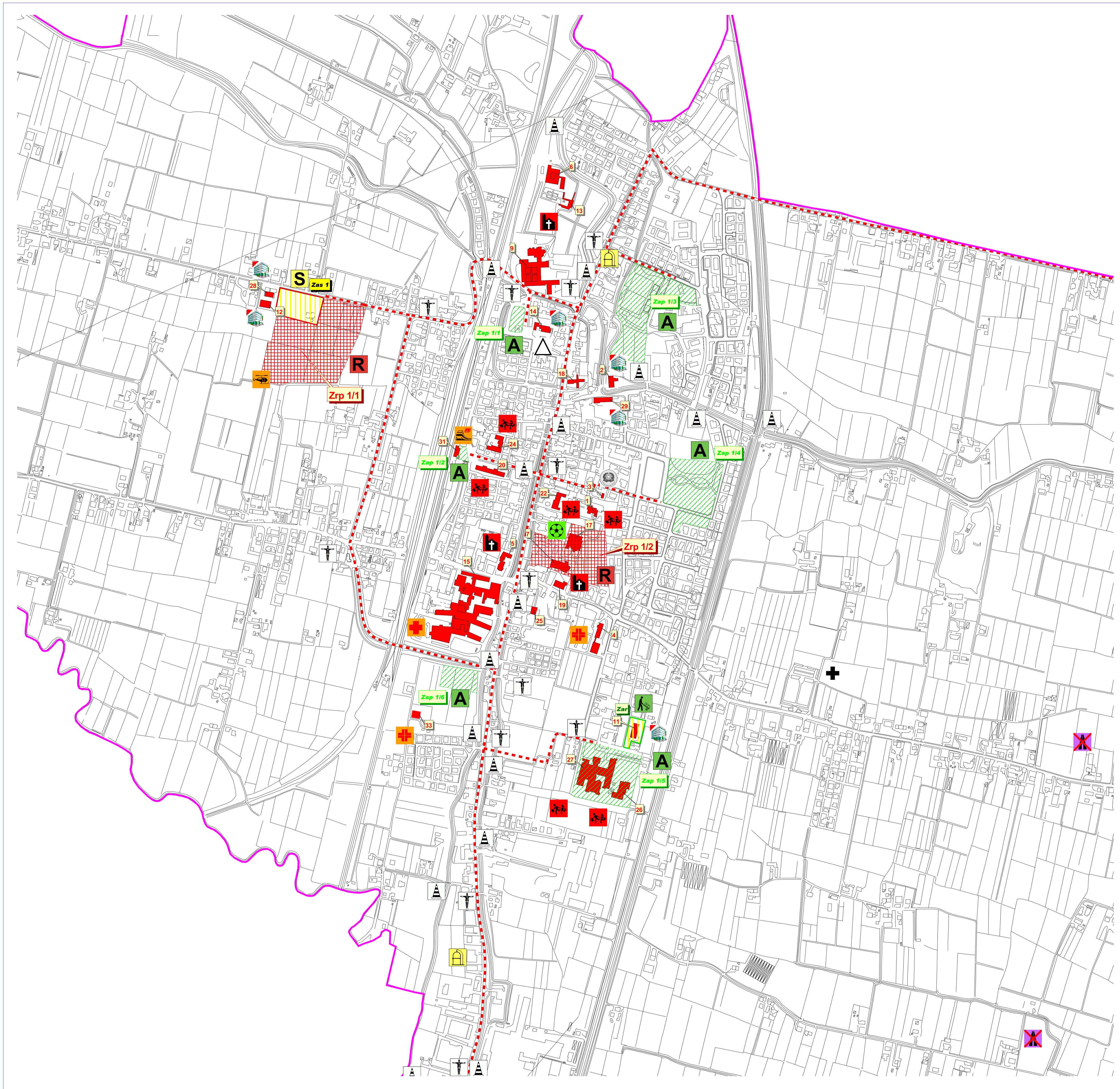


SETTORE 1 - CAMPOSAMPIERO



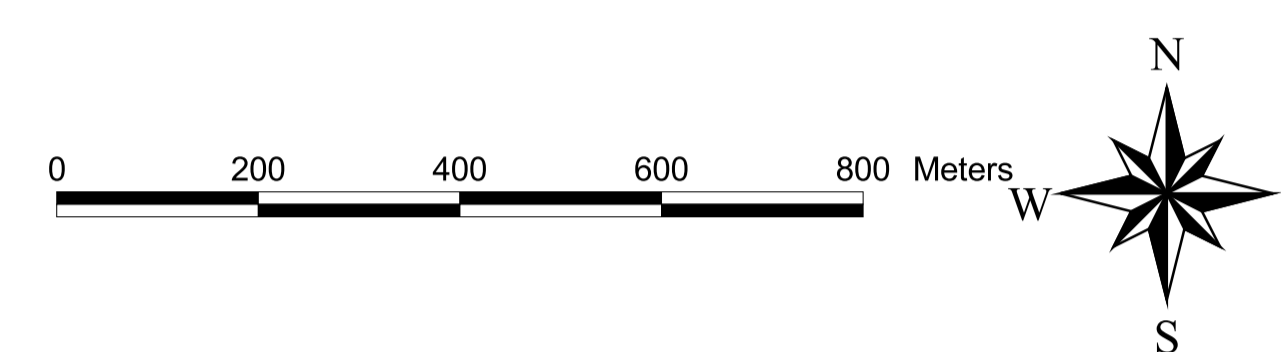

COMUNE DI CAMPOSAMPIERO

PIANO COMUNALE DI PROTEZIONE CIVILE

TAVOLA 2
STRUTTURE DI PROTEZIONE CIVILE
scala 1:5.000

Il Sindaco _____
L'Assessore Delegato _____
Il Responsabile del Servizio _____

I TECNICI REDATTORI
Geom. Luca Castellani _____
Dott. For. Sebastiano Lucchi _____
Dott. For. Francesco Vesentini _____
Ing. Marco Pietrobbon _____

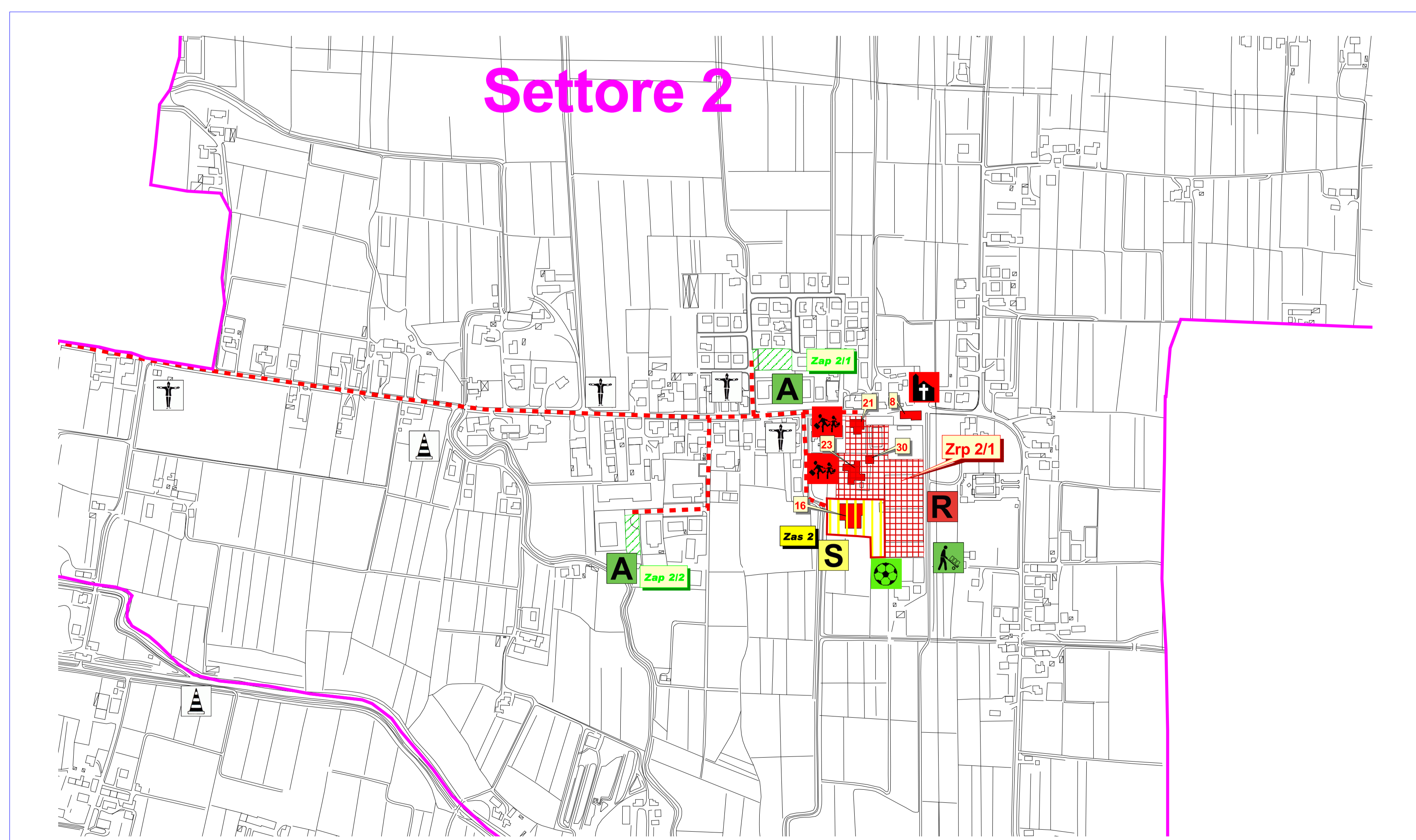


Legenda

Simboli	Chiesa	Scuola	Zsp (Zona Ricovero Popolazione)	Zar (Zona Ammassamento Risorse)	Zap (Zona AttesaPopolazione)	Zas (Zona Ammassamento Soccorritori)	struttura pubblica	COM	vigili	monitoraggio	ospedale	cimitero	caserma carabinieri	struttura sanitaria privata	stazione ferroviaria	elicottero	distributore	Settori	Zap	Accesso alle Zrp	Zrp	Zar	Zas	Edifici sensibili
----------------	--------	--------	---------------------------------	---------------------------------	------------------------------	--------------------------------------	--------------------	-----	--------	--------------	----------	----------	---------------------	-----------------------------	----------------------	------------	--------------	---------	-----	------------------	-----	-----	-----	-------------------

- Edifici
- 1 asilo nido
 - 2 biblioteca
 - 3 carabinieri
 - 4 casa riposo
 - 5 chiesa
 - 6 chiesa
 - 7 chiesa Camposampiero
 - 8 chiesa Rustega
 - 9 convento frati minori
 - 10 ex scuola
 - 11 magazzino comunale
 - 12 magazzino consorzio bonifica
 - 13 monastero
 - 14 municipio
 - 15 ospedale
 - 16 palestra
 - 17 palestra
 - 18 sala filarmonica
 - 19 scuola
 - 20 scuola Camposampiero
 - 21 scuola elementare Rustega
 - 22 scuola materna Camposampiero
 - 23 scuola materna Rustega
 - 24 scuola media
 - 25 scuola portatori handicap
 - 26 scuola superiore
 - 27 scuola superiore
 - 28 sede distretto prot civ
 - 29 sede unione comuni
 - 30 stabile comunale
 - 31 stazione
 - 32 struttura accoglienza
 - 33 struttura sanitaria

SETTORE 2 - RUSTEGA



SETTORI COMUNALI

